

Stationsparken 1
7160 Tørring
T: 79755000Rikke Bjerg
D: +4579755673Mail:
rikke.bjerg@hedensted.dk

Sagsnr. 06.11.01-P19-85-22

Den 10. november 2022

Til Hedensted Spildevand A/S
Ørumvej 48
8721 Daugård

Fremsendt pr Digital Post til CVR-nr. 32658210

Tilladelse til udledning af tag-, vej- og overfladevand fra boligområde omfattet af lokalplan nr. 1153 via bassin i udløb UGL7 i Glud Bæk og miljøvurdering af forsinkelsesbassin med udløbsledning til Glud Bæk

Hedensted Kommune har den 8. september 2022 modtaget ansøgning om udledningstilladelse fra nyt boligområde ved Nordmarksvej i Glud, 7130 Juelsminde. Der søges om udløb via nyt udløb UGL7 i Glud Bæk. Ansøgningen er fremsendt af CSConsult ApS¹ på vegne af Hedensted Spildevand A/S, Ørumvej 48, 8721 Daugård. Hedensted Kommune har den 10. oktober 2022 modtaget revideret ansøgning.

Der er søgt om at etablere et nyt forsinkelsesbassin på matrikel nr. 7aø, Glud By, Glud. Se bilag 1. Bassinet vil være beliggende i delopland af kloakopland GL7, der er omfattet af Tillæg nr. 46 til Spildevandsplan 2015-2020 for Hedensted Kommune. Området er planlagt separatkloakeret. Bassinet vil have udløb via nyt udløb UGL7 i Glud Bæk. Afvandingen til det nye bassin vil omfatte et areal på ca. 2 ha, indbefattende ny udstykning på 14 grunde samt afvanding fra ca. 0,24 ha vejareal. Der ansøges om, at der fra bassinet udledes 1 l/s til Glud Bæk.

Projektområdet er i følge Kommuneplan 2021-2033 beliggende i område 1.B.31 der er udlagt til boligområde "*Boligområde mellem Nordmarksvej og Søborgvej, Glud*".

Udstykningen hører under Lokalplan 1153 Boliger ved Nordmarksvej i Glud². Det ansøgte bassin etableres udenfor det lokalplanlagte område i landzonen.

Planlov

Hedensted Kommune har truffet afgørelse efter § 35, stk. 1 i lov om planlægning³ til etablering af et bassin med et permanent vandspejlsareal på ca. 390 m² og et areal ved kronekant på ca. 940 m³ på matrikel nr. 7aø, Glud By, Glud.

Udledningstilladelsen er betinget af at landzonetilladelsen ikke påklages, dvs. er gældende.

¹ Carsten Søndergaard Consult ApS, CVR-nr. 36077395.

² Lokalplan 1153 'Boliger ved Nordmarksvej i Glud' er vedtaget den 9. marts 2022 og offentliggjort den 17. marts 2022.

³ Lovbekendtgørelse nr. 1157 af 1. juli 2020 om planlægning (Planloven).

Naturbeskyttelseslov

Hedensted Kommune har truffet afgørelse om dispensation fra naturbeskyttelseslovens⁴ §3 til nedgravning af ledning gennem beskyttet eng.

Engen ved udløbsstedet kan ses i denne afgørelses figur 1.

Denne afgørelse er betinget af at afgørelsen om dispensation fra § beskyttelsen ikke påklages, dvs. er gældende.

Kommunens afgørelser

VVM-afgørelse

På baggrund af en VVM-screening⁵ vurderer Hedensted Kommune, at projektet med etablering af anlæg og infrastruktur i forbindelse hermed ikke vil kunne påvirke miljøet væsentligt, og at der derfor ikke er krav om miljøvurdering og tilladelse (VVM).

Afgørelsen træffes efter § 21 i miljøvurderingsloven⁶.

Denne afgørelse er ikke en tilladelse, men alene en afgørelse om, at projektet ikke skal gennemgå en VVM-proces.

Udledningstilladelse

Efter miljøbeskyttelseslovens⁷ § 28, stk. 1 meddeler Hedensted Kommune tilladelse til udledning af tag-, vej- og overfladevand fra område omfattet af lokalplan nr. 1153, der udgør i alt ca. 2 ha.

Udledningsskema og oversigtskort er vist i vedlagte bilag 2. Udløb sker til nyt udløb i Glud Bæk, Horsens Yderfjord.

Hydrologisk reference: 43320800000000000000000000000000

Tilladelsen meddeles på følgende vilkår

1. Projektet udføres som ansøgt og i overensstemmelse med det, der er oplyst i ansøgningsmaterialet, såfremt det ikke er ændret ved vilkår i denne afgørelse.
2. Der skal minimum etableres det i projektet beregnede bassin på 715 m³ med et effektivt volumen på minimum 471 m³ og et vådvolumen på minimum 244 m³ inden udløb i Glud Bæk. Det accepteres at det opmagasinerede vandvolumen vil kunne nedsive over tid, idet der ikke er krav om tæt bund i bassinet.
3. Bassinet etableres med naturligt bugtede bredder, der ikke har hældning stejlere end 1:5; dvs. som jordbassin med dykket afløb. Udløb fra bassinet skal ske via afløbsregulator med maksimalt 1 l/s og afspærringsfunktion, således at afløbet kan afspærres.
4. Bassinet skal i fornødent omfang renses for sand og slam, så bundfældelige stoffer tilbageholdes og ikke kommer ud i recipienten. Oprensning må ikke foregå i dyrenes yngletid - omtrentlig periode: 1. marts-31. august.
5. Overløbshyppigheden fra bassinet er $n \leq 1/5$ pr. år.
6. I det nye bassin skal vanddybden af vådvolumen være som ansøgt, dvs. 1 meter.

⁴ Lovbekendtgørelse nr. 1392 af den 4. oktober 2022 om naturbeskyttelse (Naturbeskyttelsesloven).

⁵ Jævnfør ansøgningsmateriale af den 8. september 2022 "Ansøgnings-skema for VVM-screening af regnvandsbassin Nordmarksvej Glud" og supplerende herefter.

⁶ Lovbekendtgørelse nr. 1976 af 27. oktober 2021 om miljøvurdering af planer og programmer og af konkrete projekter (VVM) (Miljøvurderingsloven).

⁷ Lovbekendtgørelse nr. 100 af 19. januar 2022 om miljøbeskyttelse (Miljøbeskyttelsesloven). Miljøbeskyttelseslovens fulde ordlyd kan findes på det fællesstatslige retsinformationssystem: www.retsinfo.dk.

7. Udløb på i alt maksimalt 1 l/s sker i Glud Bæk ved omtrent UTM x; y = 563.222 m; 6.185.426 m (Euref89 UTM zone 32 N).
8. Udledningen må ikke give anledning til erosion af vandløbets bund og sider.
9. Udledningen må ikke give anledning til, efter myndighedens vurdering, generende oversvømmelser.
10. Der må ikke være synlige spor af olie i eller fra udledningen.
11. Opstår der senere problemer med udledningen, vil tilladelsen blive taget op til fornyet vurdering og evt. revision. Tilladelsen gives under forudsætning af, at gældende målsætning for vandløbet kan overholdes jf. Vandområdeplanen⁸. Er dette ikke tilfældet, kan hele eller dele af tilladelsen kræves revideret.
12. Det er i tilladelsen forudsat, at bygherre selv underretter ledningsejer og berørte lodsejere.
13. Hvis det ansøgte projekt ikke er en realitet inden 3 år fra meddelelsesdatoen af denne tilladelse, bortfalder tilladelsen.
14. Færdigmelding, med kloakplan som udført, skal efter etablering af bassin m.v., indsendes til Hedensted Kommune pr. e-mail til spildevand@hedensted.dk

Tilladelsen kan til enhver tid og uden erstatning tilbagekaldes eller ændres af hensyn til opretholdelse af et tilfredsstillende miljø i det vandområde, hvor udledningen sker til, gennemførelse af en spildevandsplan efter miljøbeskyttelseslovens § 32 eller miljøbeskyttelsen i øvrigt.

Projektbeskrivelse og vurdering

Ansøgning

I forbindelse med udstykning af 14 separatkloakerede grunde ved Nordmarksvej i Glud, skal der etableres et nyt forsinkelsesbassin med ny udløbsledning til Glud Bæk. Forsinkelsesbassinet etableres som et vådt bassin uden membran. Bassinet er ikke beliggende i et område med drikkevandsinteresser, hvorved det opmagasinerede vand vil kunne nedsive over tid uden at påvirke drikkevandsinteresser. Bassinet udføres som et jordbassin med skråningsanlæg udført i anlæg 1:5.

Fra bassinet etableres en \varnothing 250mm udløbsledning med udløb i Glud Bæk ved UGL7 ved omtrent UTM x; y = 563.222 m; 6.185.426 m (Euref89 UTM zone 32 N).

Eksisterende tilslutninger

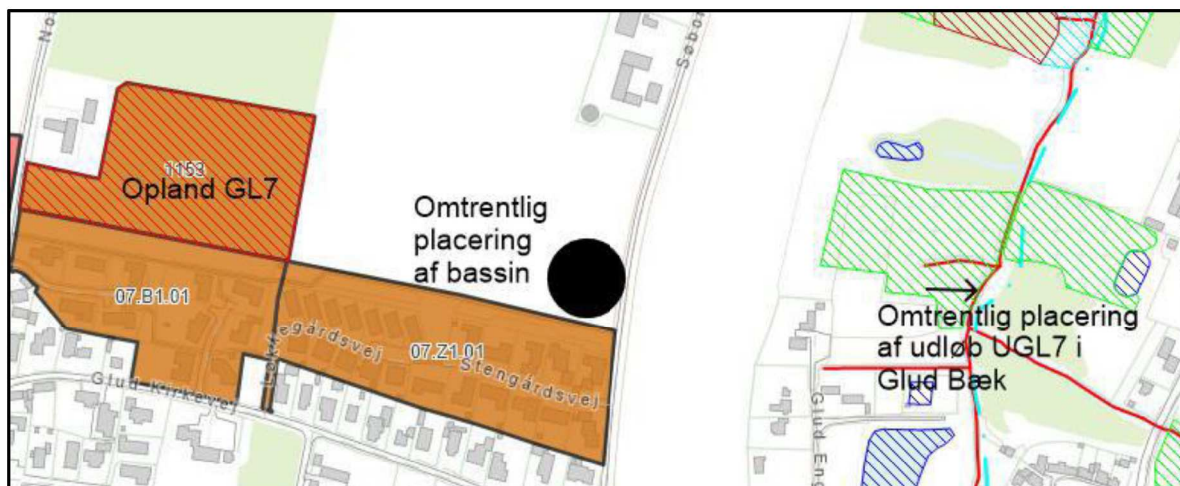
Der findes ingen eksisterende tilslutninger til det kommende bassin.

Udledning

Det nye delopland af kloakopland GL7, der leder til bassinet, er på ca. 2 ha. med et reduceret areal på ca. 0,86 ha. I bassinet forsinkes regnvandet fra de enkelte byggegrunde, så der maksimalt afledes 1 l/s.

Bassinet har et vådvolumen på 244 m³ og et variabelt volumen på 471 m³. Ved bassindimensioneringen er der regnet med overløb maksimalt en gang hvert 5. år (n=1/5 pr. år). Ved dimensioneringen er indregnet en sikkerhedsfaktor for klimaforandringer på 1,3 samt koblede regn på 1,2.

⁸ Den til enhver tid gældende vandområdeplan, p.t. Vandområdeplan 2021-2027 for Vandområdedistrikt Jylland og Fyn, Miljø- og Fødevareministeriet.



Figur 1. Oversigtskort, der viser området, der er omfattet af Lokalplan 1153, med rød skravering på brunligt område. Området er del af kloakopland GL7. Herudover er med sortfarvet cirkel vist den omtrentlige placering af forsinkelsesbassinet på matrikel nr. 7a0, Glud By, Glud, beliggende Søborgvej 1A, 7130 Juelsminde. Udløbsledningens omtrentlige udløbssted i Glud Bæk er vist med sort pil. Røde streger viser private åbne vandløb. Lyseblå stiplede linje på det røde vandløb Glud Bæk viser, at Glud Bæk er registreret beskyttet, jævnfør § 3 i naturbeskyttelsesloven. Beskyttet eng er vist med grøn skravering. Søer er vist med blå skravering og er beskyttet, jf. naturbeskyttelseslovens § 3.

Vurdering

Planforhold

Oplandet, der skal afvandes, udgør ca. 2 ha og projektet er i overensstemmelse med Hedensted Kommunes Tillæg 46 til Hedensted Kommunes Spildevandsplan 2015-2020. Heraf fremgår, at området skal separatkloakeres.

Oplandet er, jf. Kommuneplanen⁹, beliggende i et rammeområde, der er udlagt til boligområde 'Boligområde mellem Nordmarksvej og Søborgvej, Glud'. Bassinet etableres i samme rammeområde.

Bassinet etableres, hvor der i kommuneplanen er udpeget Kystnærhedszone, skovrejsning er uønsket og der ikke er drikkevandsinteresser. Bassinet etableres i landzone. Matrikel nr. 7a0, Glud By, Glud, har under eksisterende forhold været dyrket agerjord og området udgør del af en større markblok.

Udledningen af tag-, vej- og overfladevand fra det separatkloakerede opland, er omfattet af Spildevandsplan 2015-2020 ved Tillæg nr. 46 og sker i overensstemmelse med tillægget og vurderes at kunne være forenelig med kommuneplanrammerne.

Ansøger

Forsinkelsesbassinet etableres, ejes og drives af Hedensted Spildevand A/S, Ørumvej 48, 8721 Daugård, og udledningstilladelsen meddeles til spildevandsforsyningsselskabet¹⁰.

⁹ Hedensted Kommunes Kommuneplan 2021-2033.

¹⁰ Omfattet af vandsektorlovens § 2, stk. 1.

Vandløb og natur

Målsætningen for vandløbet Glud Bæk er, jf. Vandområdeplanerne¹¹, at vandløbet skal have en 'God økologisk tilstand' og en 'God kemisk tilstand'. Målsætning for Glud Bæk er, jf. Vandområdeplanerne¹², ikke opfyldt, og tilstanden er følgende:

- Smådyrsvurdering ved DVFI¹³; 'Moderat økologisk tilstand',
- Fisk. Økologisk tilstand eller potentiale; 'Dårlig økologisk tilstand'
- Øvrige parametre er ukendte for Glud Bæk, herunder er den kemiske tilstand.

Glud Bæks samlede økologiske tilstand er på udløbsstedet vurderet til at være 'dårlig økologisk tilstand'.

Hedensted Kommune vurderer, at en merudledning fra ca. 2 ha opland med boligområde, der har et reduceret opland på ca. 0,86 ha, som forventes håndteret ved forsinkelse i bassin, der er dimensioneret efter en naturlig afstrømning på ca. 1 l/s/red. ha og overløb maksimalt en gang hvert 5. år, ikke vil give anledning til væsentlig påvirkning af Glud Bæk eller væsentligt hindre målopfyldelsen i vandløbet.

Glud Bæk er registreret som beskyttet¹⁴ vandløb. Ligeledes er der nær udløbsstedet ved UGL7 et engareal, der er beskyttet. Hedensted Kommune vurderer ikke, at det ansøgte vil påvirke tilstanden af det beskyttede område.

Der er i Kommuneplan 2021-2033 udlagt klimahåndteringsområde¹⁵, langs Glud Bæk, både ved udløbsstedet samt op- og nedstrøms.

Glud Bæk er ligeledes i kommuneplanen kortlagt som et område der kan blive udsat for oversvømmelse og erosion.

Med den ansøgte neddrøsling af udledningen vurderes det ikke at medføre øget påvirkning af de udpegede klimahåndteringsområder langs Glud Bæk.

Bilag IV arter og Natura 2000-områder

Der skal ifølge habitatbekendtgørelsen¹⁶ foretages en vurdering af om projektet kan påvirke Natura 2000-områder eller bilag IV arter i området væsentligt.

Der er ca. 3,1 km til nærmeste internationale naturbeskyttelsesområde: Natura 2000 område nr. 56 'Horsens Fjord, havet øst for Endelave', som rummer Habitatområde nr. 52 og Fuglebeskyttelsesområde nr. 36.

I henhold til EF-habitatdirektivets bilag IV er en række dyre- og plantearter strengt beskyttede. Hedensted Kommune har ikke registreret bilag IV arter i

¹¹ P.t. er gældende vandområdeplan planen, der dækker perioden 2015-2021, og MiljøGIS for vandområdeplaner 2015-2021 kan ses via dette link: <https://miljoegis.mim.dk/spatialmap?profile=vandrammedirektiv2-bek-2019>. Vandområdeplan 2021-2027 for Vandområdedistrikt Jylland og Fyn, Miljø- og Fødevarerministeriet er under sagsbehandling efter offentlig høring.

¹² MiljøGIS for høring af vandområdeplaner 2021-2027. (<https://miljoegis.mim.dk/spatialmap?profile=vandrammedirektiv3hoering2021>).

¹³ DVFI er forkortelse for Dansk Vandløbs Fauna Indeks, som benyttes til at vurdere vandløbets tilstand.

¹⁴ Efter § 3 i lovbekendtgørelse nr. 1392 af den 4. oktober 2022 om naturbeskyttelse (Naturbeskyttelsesloven).

¹⁵ Klimahåndteringsområde indikerer risiko for oversvømmelse af områderne langs å-systemet.

¹⁶ Bekendtgørelse nr. 2091 af 12. november 2021 om udpegnings og administration af internationale naturbeskyttelsesområder samt beskyttelse af visse arter (Habitatbekendtgørelse).

projektområdet. Projektområdet er beliggende indenfor udbredelsesområdet for bilag IV arter som stor vandsalamander, spidssnudet frø, strandtudse, odde, markfirben og sydflygermus¹⁷.

Fra udløb UGL7 er der 0,85 km i Glud Bæk og 2,2 km i Horsens Fjord til nærmeste internationale naturbeskyttelsesområde er Natura 2000 område 'Horsens Fjord og Endelave'.

Det er kommunens vurdering, at ansøgte projekt ikke vil medføre væsentlig negativ påvirkning af levesteder og bestande af danske bilag IV arter, og ikke vil medføre en væsentlig negativ indflydelse på de beskyttede arters yngle- og rastområder. Endvidere vurderes projektet ikke at have indflydelse på Natura 2000 områders udpegningsgrundlag.

Partshøring

Udkast til udledningstilladelsen er inden endelig afgørelse sendt i høring ved ansøger.

Grundejer af matrikel nr. 7aø, Glud By, Glud, hvor bassinet etableres, er Hedensted Kommune. Det er betinget i vilkår 12, at byherre selv underretter ledningsejer og berørte lodsejere.

Projektet er, som nævnt, i overensstemmelse med Spildevandsplantillæg nr. 46.

Hedensted Kommune har ikke hørt andre, idet vi vurderer, at udledningstilladelsen er af underordnet betydning for øvrige ejere af omliggende ejendomme.

Kommunens samlede vurdering

Hedensted Kommune vurderer, at det ansøgte projekt ikke vil have en negativ konsekvens for tilstanden i recipienten.

Det vurderes, at det ansøgte projekt med udledningen af tag- vej- og overfladevand i Glud Bæk ikke vil påvirke udpegningsgrundlaget i nedstrømsliggende Natura 2000 områder. Det vurderes også, at udledningen ikke vil hindre opfyldelsen af nedstrømsliggende vandløb eller vandløbssystemets målsætninger.

Hedensted Kommune vurderer, at forsinkelsesbassinets placering på dyrket agerjord i landzone i område, hvor der ikke er udpeget drikkevandsinteresser eller specifik geologisk bevaringsværdi, og hvor skovrejsning er uønsket, med den meddelte landzonetilladelse, der stiller krav til håndtering af jorden, samt på baggrund af afstande til naturområder, ikke væsentlig vil påvirke omgivelserne.

Samlet set vurderes det, at projektet, grundet placering og karakter, samt de stillede vilkår, ikke giver anledning til væsentlig påvirkning af det omgivende miljø, hverken med hensyn til forurening, beskyttede naturtyper, beskyttede arter, fredede områder, grundvandsressourcer eller menneskers sundhed.

¹⁷ Søgaard, B., Wind, P., Elmeros, M., Bladt, J., Mikkelsen, P., Wiberg-Larsen, P., Johansson, L.S., Jørgensen, A.G., Sveegaard, S. & Teilmann, J. 2013. Overvågning af arter 2004- 2011. NOVANA. Aarhus Universitet, DCE – Nationalt Center for Miljø og Energi, 240 s. - Videnskabelig rapport fra DCE - Nationalt Center for Miljø og Energi nr. 50. <http://www.dmu.dk/Pub/SR50.pdf> og Therkildsen, O.R., Wind P., Elmeros, M., Alnøe, A.B., Bladt, J., Mikkelsen, P. Johansson, L.S., Jørgensen, A.G., Sveegaard S. & Teilmann J. 2020. Arter 2012-2017. NOVANA. Aarhus Universitet, DCE – Nationalt Center for Miljø og Energi, 208 s. - Videnskabelig rapport fra DCE - Nationalt Center for Miljø og Energi nr. 358. <https://dce2.au.dk/pub/SR358.pdf>.

Offentliggørelse

Afgørelsen offentliggøres på Hedensted Kommunes hjemmeside www.hedensted.dk under Offentliggørelser den 10. november 2022.

Klagevejledning

Klagevejledningen er vedlagt som bilag 3. Klagefristen er 4 uger efter offentliggørelsen på hjemmesiden, og udløber således 8. december 2022.

Øvrige forhold

Afgørelsen bortfalder, såfremt den ikke er udnyttet inden tre år efter meddelelse, eller ikke har været udnyttet i tre på hinanden følgende år¹⁸.

I øvrigt

Tilladelsen bortfalder, hvis den ikke er udnyttet inden 3 år.

Tilladelsen fritager ikke for at søge om tilladelse efter anden nødvendig lovgivning.

Der er adgang til aktindsigt jf. reglerne i offentlighedsloven, forvaltningsloven og lov om aktindsigt i miljøoplysninger.

Med venlig hilsen

Rikke Bjerg
Biolog

Vedlagt: Bilag 1 med oversigtskort projektområde.
Bilag 2 med udledningsskema og oversigtskort.
Bilag 3 Klagevejledning.

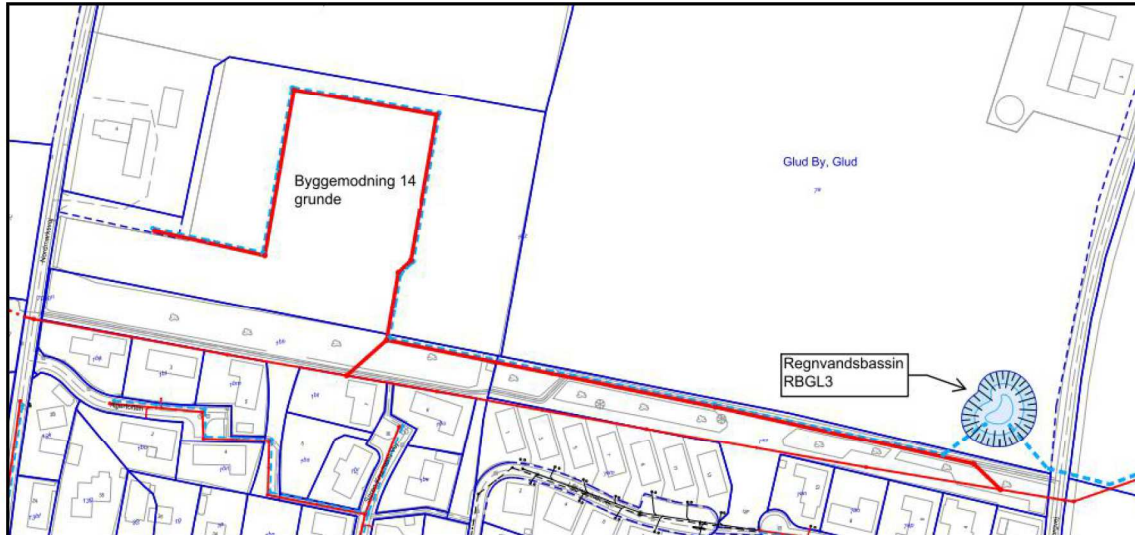
Kopi til:

CSConsult ApS: anette@csconsult.nu
Sundhedsstyrelsen Embedslægeinstitutionen Nord pr. digital post til CVR-nr. 12070918
Miljøstyrelsen pr. digital post til CVR-nr. 25798376
Danmarks Naturfredningsforening pr. digital post til CVR-nr. 60804214
Danmarks Fiskeriforening pr. digital post til CVR-nr. 45812510
Ferskvandsfiskeriforeningen for Danmark pr. digital post til CVR-nr. 25145615
Danmarks Sportsfiskerforbund pr. digital post til CVR-nr. 37099015
Greenpeace pr. digital post til CVR-nr. 89198313
Friluftsrådet pr. digital post til CVR-nr. 56230718
Dansk Botanisk Forening pr. CVR-nr. 20538228
Dansk Ornitologisk Forening pr. CVR-nr. 54752415
Dansk Ornitologisk Forening, Sydøstjylland pr. CVR-nr. 35947736
VejleMuseerne pr. digital post til CVR-nr. 29189900
Glud Museum pr. digital post til CVR-nr. 23278219

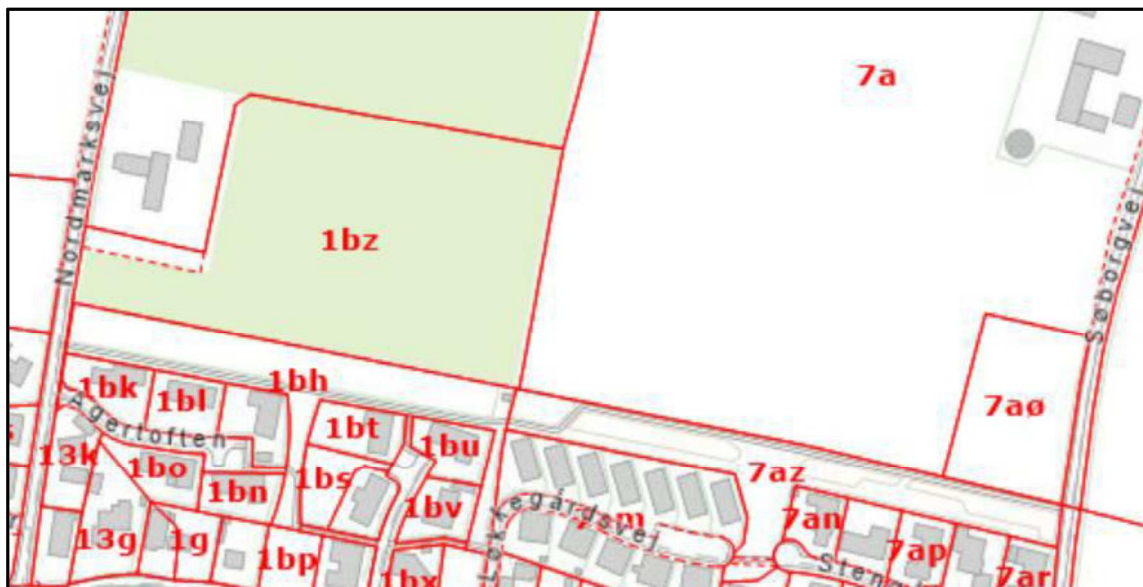
¹⁸ Jævnfør § 39 i lov om miljøvurdering af planer, programmer og af konkrete projekter (VVM).

BILAG 1 Oversigtskort projektområde

Oversigtskort, vejledende, med angivelse af byggemodningsområdet for 14 grunde, der er omfattet af Lokalplan 1153. Placering af det ansøgte forsinkelsesbassin RBGL3 er endvidere vist på tegningen. Byggemodningsområdet afvander via ny udløbsledning til udløb UGL7 i Glud Bæk i vandopland til Horsens Yderfjord.



Oversigtskort, vejledende, matrikel nr. 7aø, Glud By, Glud, hvor regnvandsbassinet placeres kan ses på oversigtskortet herunder.



BILAG 2 Udledningsskema og oversigtskort

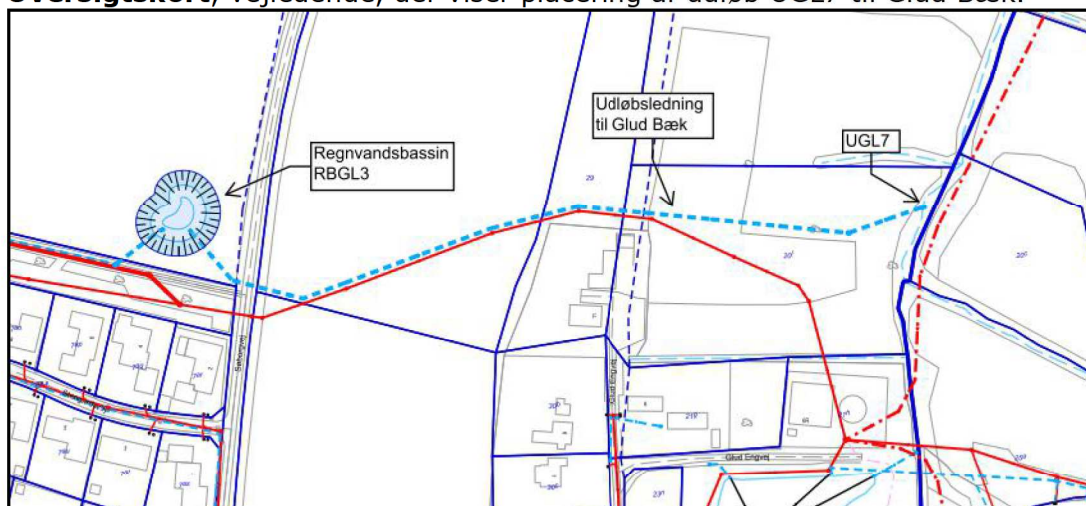
Udledning af tag-, vej- og overfladevand fra delområde af kloakopland GL7 omfattet af Tillæg nr. 46 til Spildevandsplan for Hedensted Kommune 2015-2020. Kloakoplandet er, jf. Kommuneplan 2021-2033 beliggende i område 1.B.31, der er udlagt til boligområde og vil blive separatkloakeret.

Recipient: Udledning i Glud Bæk ved omtrent UTM x; y = 563.222 m; 6.185.426 m (Euref89 UTM zone 32 N) i oplandet til Horsens yderfjord; Hydrologisk reference: 43320000000000000000000000000000.

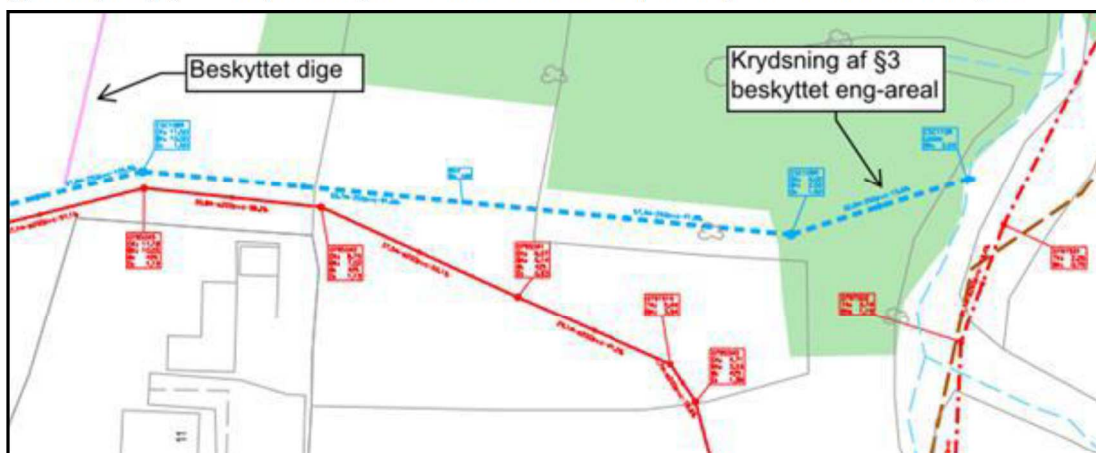
Udledningsskema for udløb UGL7

Bassin	Opland		Overløbs-hyppighed	Effektiv volumen	Maks. udledning	Recipient
Nr.	Ha.	red. ha.	n	m ³	l/s	Navn (målsætning)
RBGL3	1,99	0,86	≤1/5	471	1	Glud Bæk (God ØT)

Oversigtskort, vejledende, der viser placering af udløb UGL7 til Glud Bæk.



Kort fra ansøgningsmateriale til projektet, som viser placering af beskyttet sten-/jorddige og §3 beskyttet engareal samt med blå stiplede linje viser udløbsledningen.



Bilag 3 Klagevejledning

Klagevejledning miljøvurderingsloven

Der kan klages¹⁹ over afgørelsen til Miljø- og Fødevareklagenævnet af:

- Ansøgeren,
- Miljø- og Fødevareministeren,
- Enhver med en retlig interesse i afgørelsen,
- Landsdækkende foreninger og organisationer, der som formål har beskyttelsen af natur og miljø eller varetagelsen af væsentlige brugerinteresser inden for arealanvendelsen og har vedtægter og love, som dokumenterer deres formål, og som repræsenterer mindst 100 medlemmer.

Afgørelsen vil blive offentlig bekendtgjort på Hedensted Kommunes hjemmeside www.hedensted.dk den 10. november 2022. Klagefristen er fire uger efter datoen for offentliggørelse. Klagefristen regnes for overholdt, når klager har godkendt og betalt gebyr/bestilt en faktura i Klageportalen senest kl. 23.59 på den dag, hvor klagefristen udløber, dvs. den 8. december 2022.

Hvis du ønsker at klage over denne afgørelse, kan du klage til Miljø- og Fødevareklagenævnet.

Du klager via Klageportalen, som du finder via www.naevneneshus.dk eller www.borger.dk eller www.virk.dk. Du logger på Klageportalen med NEM-ID. En klage er indgivet, når den er tilgængelig for Hedensted Kommune via Klageportalen. Når du klager, skal du betale et gebyr på 900,- kr. for borgere og 1.800,- kr. for virksomheder, organisationer og offentlige myndigheder.

I Klageportalen sendes din klage automatisk først til Hedensted Kommune. Hvis Hedensted Kommune fastholder afgørelsen, sender Hedensted Kommune klagen videre til behandling i nævnet via Klageportalen. Du får besked om videresendelsen.

Miljø- og Fødevareklagenævnet afviser din klage, hvis du sender den uden om Klageportalen, medmindre du forinden er blevet fritaget for brug af Klageportalen. Hvis du ønsker at blive fritaget for at bruge Klageportalen, skal du sende en begrundet anmodning til Hedensted Kommune. Hedensted Kommune videresender din anmodning til nævnet, som herefter beslutter om, du kan fritages. Se betingelserne for at blive fritaget på www.naevneneshus.dk.

Hvis afgørelsen ønskes prøvet ved en domstol, skal sagen være anlagt inden 6 måneder efter, at afgørelsen er meddelt. Fristen regnes fra annonceringsdatoen.

¹⁹ Jævnfør miljøvurderingslovens §§ 50-52.

Klagevejledning miljøbeskyttelsesloven

Afgørelsen om udledning i Glud Bæk kan i henhold til miljøbeskyttelseslovens § 91 og § 98 påklages til Miljø- og Fødevarerklagenævnet af

- ansøgeren,
- Sundhedsstyrelsen Embedslægeinstitutionen Nord
- enhver med en individuel, væsentlig interesse i afgørelsen,
- klageberettigede foreninger og organisationer.

Afgørelser vil blive offentlig bekendtgjort på Hedensted Kommunes hjemmeside www.hedensted.dk den 10. november 2022. Klagefristen er fire uger efter datoen for offentliggørelse. Klagefristen regnes for overholdt, når klager har godkendt og betalt gebyr/bestilt en faktura i Klageportalen senest kl. 23.59 på den dag, hvor klagefristen udløber. Klagefristen udløber den 8. december 2022.

Hvis du ønsker at klage over denne afgørelse, kan du klage til Miljø- og Fødevarerklagenævnet.

Du klager via klageportalen, som du finder via borger.dk eller virk.dk. Du logger på klageportalen med Nem-ID. En klage er indgivet, når den er tilgængelig for Hedensted Kommune via klageportalen. Når du klager, skal du betale et gebyr på 900 kr. for borgere og 1.800 kr. for virksomheder, foreninger, organisationer og offentlige myndigheder. Gebyret betales via klageportalen.

I Klageportalen sendes din klage automatisk først til Hedensted Kommune. Hvis Hedensted Kommune fastholder afgørelsen, sender Hedensted Kommune klagen videre til behandling i nævnet via Klageportalen. Klager får besked om videre-sendelsen.

Miljø- og Fødevarerklagenævnet afviser din klage, hvis du sender den uden om klageportalen, medmindre du er blevet fritaget for brug af klageportalen. Hvis du ønsker at blive fritaget for at bruge klageportalen, skal du sende en begrundet anmodning til Miljø- og Fødevarerklagenævnet. Nævnet afgør herefter, om du kan fritages for at bruge klageportalen. Se betingelserne for at blive fritaget på www.naevnenes.hus.dk.

Hvis afgørelsen ønskes prøvet ved en domstol, skal sagen være anlagt inden 6 måneder efter, at afgørelsen er meddelt²⁰. Fristen regnes fra annonceringsdatoen.

Udnyttelse af tilladelsen inden klagefristens udløb, herunder påbegyndelse af bygge- og anlægsarbejder, sker på eget ansvar, og indebærer ingen indskrænkninger i klagemyndighedens ret til at ændre eller ophæve tilladelsen jf. miljøbeskyttelseslovens § 96.

²⁰ Jævnfør miljøbeskyttelseslovens § 101.