



»Præstens træ« plantet til minde om pastor F.C.J. Pedersen i 1856

Landsbykatalog

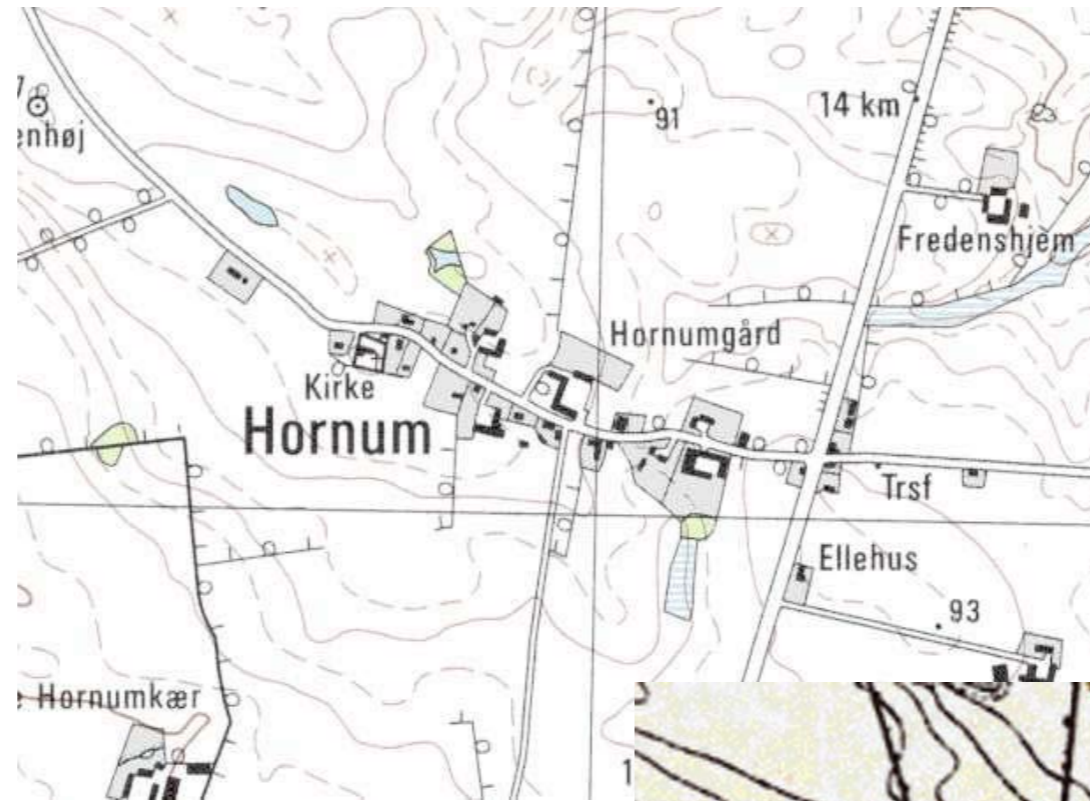
Hornum

Udarbejdet af Juelsminde Kommune - november 2005

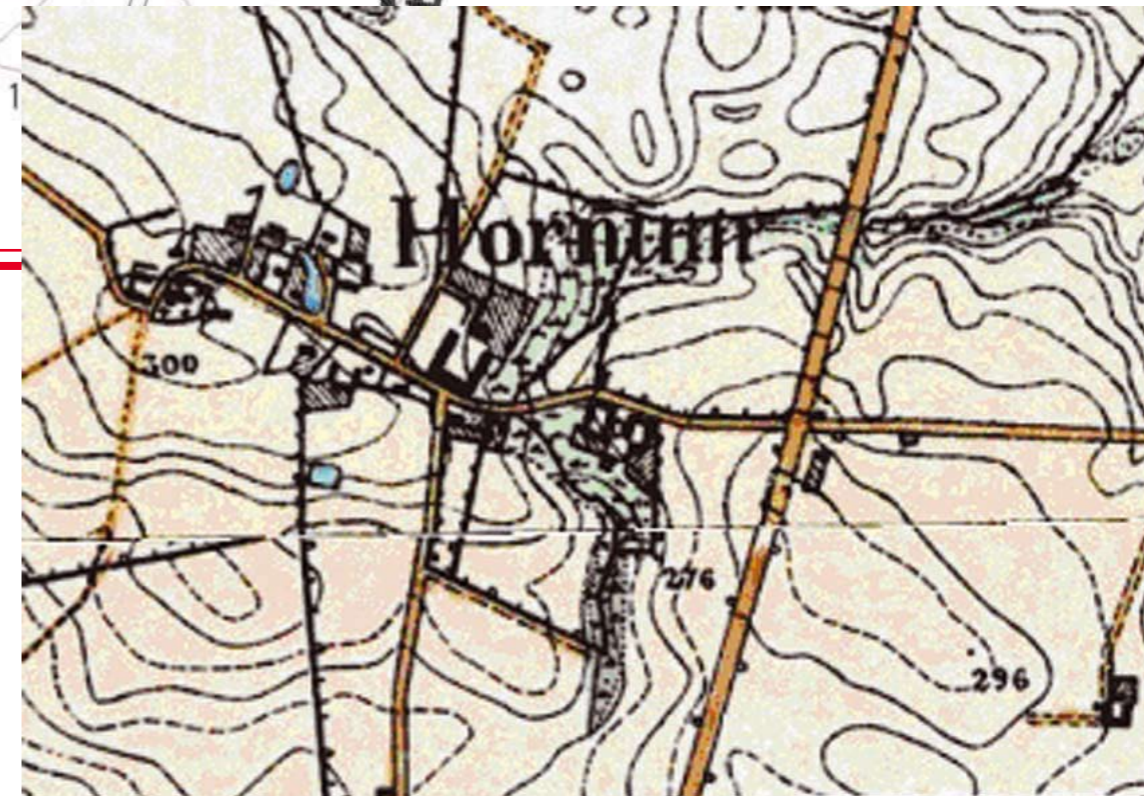


Hornum giver også bud på nyt byggeri, som tilpasser sig landsbybyggestilen

Læs her om de vejledende retningslinier for byggeri i landsbyer



Hornum 1986 - 1997



Generalstabskort udarbejdet 1842 -1899

Beskrivelse:



På Hornumvej 11 ligger et af landsbyens fine bindingsværkshuse.



Lige ved siden af kirken ligger dette charmerende gule bindingsværk



Bindingsværkshusene i landsbyen er meget forskellige. Her med fyldninger i rød tegl



I landsbyen ligger også enkelte gårdanlæg. På Hornumvej 1 er der karakteristisk kig gennem porten til gårdrummet.

Hornum ligger på en bakketop øst for Hornum Kirke. Kirken er bygget mellem 1150 og 1250 og står i dag hvidkalket med rødt tegltag uden kirketårn. Landsbybebyggelsen er mindre enfamiliehuse og enkelte større gårdanlæg langs Hornumvej, der slynger sig gennem landsbyen. Flere bygninger i Hornum har helt eller delvist bevaret bindingsværk. Huset på Hornumvej 15 er et flot eksempel, hvor bindingsværket er kombineret med tegl. Tegl er det mest brugte byggemateriale, fortrinsvis i røde og gule nuancer. Der er mange typer tagbeklædninger, som spænder fra det traditionelle tegl til stråtag og metalplader - især på staldlænger.

Landsbyen har mange træer, som er med til at skabe en god stemning - herunder det smalle slyngede vejforløb og de større vandhuller og branddamme. Hornum har mange bevaringsværdige træer som for eksempel dem ved alleen fra Bråskovvej. Specielt fint er lindetræet mellem 2B og 4 på Hornumvej - det som kaldes »Præstens Træ«. Træet er det ene af to lindetræer, som i 1856 blev plantet af gårdejer Jens Jensen og hustru Sofie Jensdatter til minde om pastor F.C.J. Pedersen. Efter at have hjemmedøbt parrets nyfødte dreng, ville pastoren forsætte til kirken for at holde gudstjeneste, men udenfor gården faldt han død om.

Det er af stor betydning at bevare landsbystrukturen med længegårdene, hvor gårdrummet er særligt karakteristisk for landsbystemningen, og det er af stor betydning for oplevelsen af landsbygademiljøet, at nye bygninger placeres i nogenlunde den samme afstand fra vejskellet, som de eksisterende bygninger.

Ankomsten fra øst fra Bråskovvej markeres fint af alleen, som leder ned ad Hornumvej. Umiddelbart udenfor landsbyens afgrænsning, hvor Bråskovvej og Hornumvej mødes, ligger flere større bygninger - blandt andet radio- og tv-butikken Punkt 1 samt enkelte boliger. Bygningerne adskilles fra landsbyen med alleen, og ligger således udenfor i det åbne land. På den måde bevares Hornums oprindelige struktur og ankomst.

Kirken bør markere ankomsten fra vest. I dag sløres den noget af træhuset på Hornumvej 23. Ankomsten er dog veldefineret med god beplantning på modsatte side af kirken.

Særlige forhold:



Ved ankomsten fra øst er der en fin allé til landsbyen.

Trafikale forhold:



Kig mod vest ad den slyngede landsbygade.

Fremtidige udviklingsmuligheder:



Landsbyen er flere steder udfyldt med nye boliger, f. eks. på nr. 2b. Der er endnu mulighed for enkelte udstykninger.

Kirkebeskyttelseslinien omkring Hornum kirke medfører, at der i en del af landsbyen ikke kan opføres bygninger, tekniske anlæg og lignende, medmindre det er godtgjort, at hensynet til kirkens landskabelige beliggenhed eller samspil med landsbymiljøet ikke tilsidesættes.

Umiddelbart nord for landsbyens afgrænsning har amtet udpeget et større område til ny natur. Området strækker sig flere steder ind i landsbyafgrænsningen. Flere områder i landsbyen er endvidere præget af lavbundsarealer. Lavbundsområderne er også udpeget som potentielle vådområder. Bebyggelsen ligger desuden i område med drikkevandsinteresse.

Landsbygaden er på kørebanen belagt med asfalt og er uden befæstede fortove. Mindre veje, indkørsler og stier er belagt med grus eller sand. Dette landsbygadeprofil bør bevares og anvendes ved anlæg af eventuelle nye veje, stier og indkørsler.

Hornum opleves som en sammenhængende landsby med et smukt landsbygadeprofil og mange bevaringsværdige bygninger. Samtidig er det en af de få landsbyer, som har flere nye boliger med alternative bud på nutidens byggeri i en landsby. Byggeri, som har optaget gode elementer fra landsbyens traditionelle byggeskik og derfor tilpasser sig i proportioner, materialer og placering, men som samtidig tolker og formidler den tid, de er bygget i.

Landsbyens bebyggelse er i sin nuværende skikkelse meget fint afgrænset mod de åbne land og bør derfor ikke udvides i omfang. Men indenfor den nuværende afgrænsning kan det lade sig gøre at udstykke enkelte nye mindre grunde som huludfyldning.

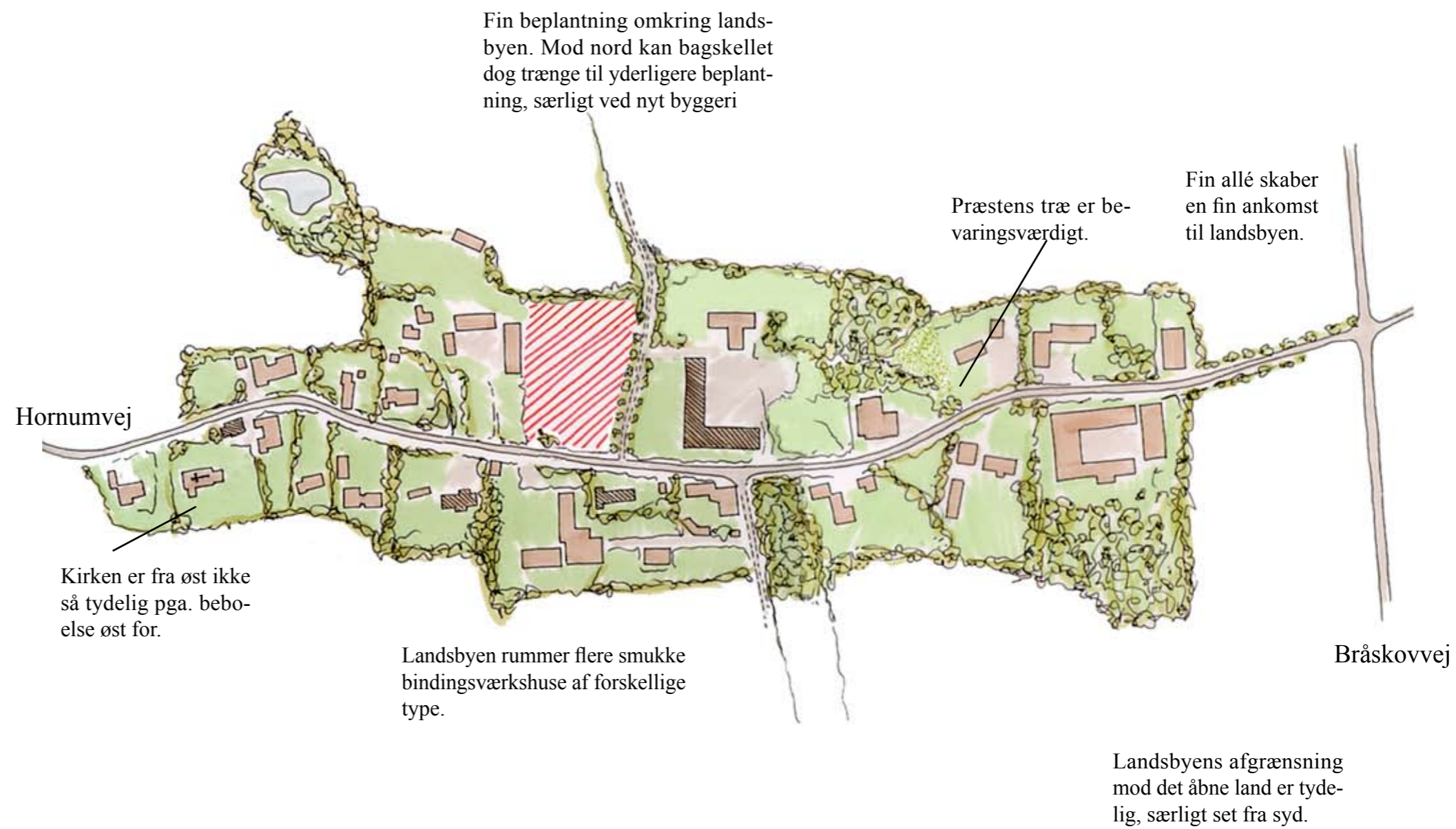
Bl. a. hvor det er vist med skravering. Her lå tidligere landsbyens fattighus.

For at undgå en uhæmmet vækst, der kan skabe misforhold i landsbyen, forventes det, at den byudvikling, som rammerne giver mulighed for, vil skulle ske jævnt over mange år.

Afgrænsningen:

Signaturforklaring:

-  ekstensivt byggeri
(større parceller, evt. jordbrugsparceller, eventuelt i byggeform med flere længer, som danner gårdrum)
-  lavbundsområde indenfor landsbyens afgrænsning
-  træer eller højere læhegn
-  bevaringsværdige bygninger
(se begrundelser under generelle bestemmelser)



Landsbyens afgrænsning og bebyggelsestyper:



Rammebestemmelser:

Foruden de generelle rammebestemmelser for landsbyerne gælder følgende særlige rammebestemmelser for Hornum:

- Områdets anvendelse fastlægges til blandet erhvervs- og boligformål (helårsbeboelse)
- Parceller i områdetype B skal udstykkes med en grundstørrelse på mindst 1500 m².
- Bebyggelsesprocenten for den enkelte ejendom må ikke overstige 25
- Bygningshøjden må ikke overstige 8,5 meter fra terræn til kip
- Som udgangspunkt må bebyggelse ikke opføres med mere end 1 etage med udnyttet tagetage (1½ etage). Opføres byggeri med flere etager, skal det visuelt dokumenteres, at det kan ske uden genevirkninger i forhold til landsbyens særlige karakter og det omkringliggende åbne landskab
- Bebyggelse skal udformes og placeres under særlig hensynstagen til den eksisterende landsbys struktur og byggestil, herunder materialevalg og farvesætning
- Bebyggelse skal endvidere udformes og placeres under hensynstagen til natur- og landskabsinteresser i området, herunder særligt i grænsezonen mellem landsbyen og det åbne land
- Til udvendige bygningsdele må der ved farvesætning ikke anvendes stærke signalfarver eller fluoriserende farver