



Ankomsten til landsbyen fra nord ad Staksrodevej. Her markerer bygning og træer overgangen fra det åbne land.

Landsbykatalog

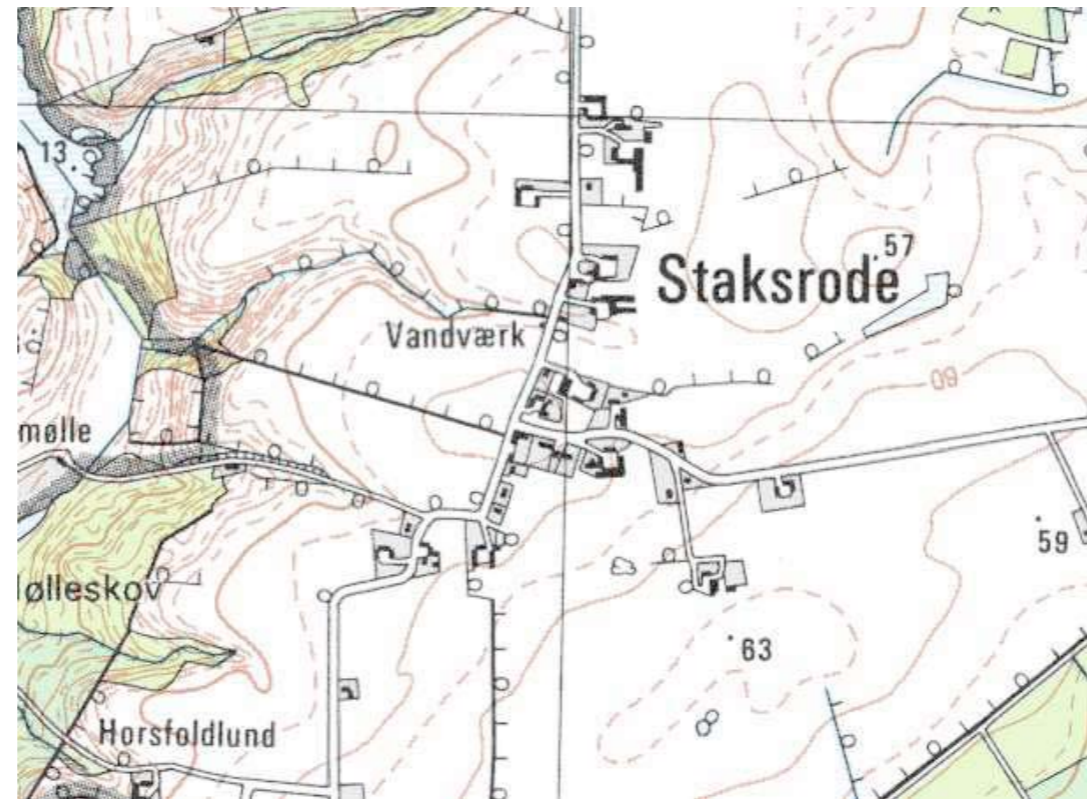
# Staksrode

Udarbejdet af Juelsminde Kommune - november 2005



Den gamle skole på Randvej er en flot og velholdt bygning i rød tegl.

Læs her de vejledende retningslinier for byggeri i landsbyer



Staksrode 1986 - 1997



Generalstabskort udarbejdet 1842 -1899

## Beskrivelse:



Kig mod nord ad Staksrodevej. Landsbygaden er karakteristisk med bebyggelse overvejende på den østlige side.



På Staksrodevej 31, ligger et charmerende og velholdt bindingsværkshus.



Staksrodevej 13 er en af landsbyens længegårde.



På den vestlige side af Staksrodevej ligger kun to mindre gårdanlæg i hver sin ende af landsbyen. Her Staksrodevej 10, som den nordligste.

Øst for en nord-sydgående slugt fra Vejle Fjord og nord for Staksrode Skov ligger den slyngede vejby Staksrode. Landsbyen ligger højt placeret i landskabet med bebyggelse fortrinsvis på den østlige side af Staksrodevej, som slynger sig igennem det kuperede landskab. Der er langs landsbygaderne Staksrodevej og Randvej placeret flere større gårdanlæg med mindre parceller imellem. Som det ses af de historiske kort på forsiden har strukturen i landsbyen ikke ændret sig meget de sidste hundrede år.

Det oprindelige navn var Barrit Rode, en rydning i skoven i forbindelse med Barrit. Senere opstod navnet Stagsrode, der måske er taget fra det gamle Stagevold - gården som senere blev til Rosenvold. Resterne fra Stagevold findes endnu i Staksrode Vesterskov syd for landsbyen.

I 1956 blev Staksrode skole lukket ved skolernes sammenlægning i Barrit Sogn. I '80'erne blev kommunens mindste Brugs på kun 24 m<sup>2</sup> lukket, og i dag drives der landbrug i landsbyen, som det eneste aktive erhverv.

Ankomsten fra nord sker ad Staksrodevej, som fra Vejlevej fører gennem det smukke kuperede landskab mod landsbyen. Umiddelbart er det svært at fornemme landsbyens afgrænsning fra denne side. Markante træer kunne tydeliggøre denne indkørsel til landsbyen. Den ubebyggede vestlige side er også med til gøre afgrænsningen diffus, da det traditionelle landsbygadeprofil ikke findes her. For at stramme op kan eventuelt flere vejtræer langs den østlige side af vejen, sammen med nye udstykninger hjælpe til at fornemme landsbyens afgrænsning. Det vil ikke være rigtigt at sløre den fine udsigt til slugten mod vest med nye udstykninger eller vejtræer på den vestlige side - også set fra et historisk synspunkt i forhold til strukturen.

Ankomsten fra syd ad Staksrodevej og fra øst ad Randvej markeres af beplantning. Den skaber en tydelig overgang mellem landsbyen og det åbne land.

Enkelte bygninger i Staksrode har helt eller delvist bevaret bindingsværk. Tegl i røde og gule nuancer er dog det mest brugte byggemateriale. Der er flere typer tagbeklædninger, som spænder fra de traditionelle tegltage til stråtag og metalplader. Bygninger som den gamle skole, er bevaringsværdige med en betydelig kulturhistorisk fortællerværdi. Ligeledes er

## Særlige forhold:



Udsigten fra Staksrodevej til det kuperede terræn vest for landsbyen.

## Trafikale forhold:



Kig mod øst ad Randvej. Hoje træer er med til at skabe et fortættet landsbygadeprofil.

## Fremtidige udviklingsmuligheder:



Kig mod nord til landsbyens sydside. Her skaber beplantning god overgang til det åbne landskab

det af stor betydning at forsøge at bevare strukturen med længegårdene, hvor gårdrummet er særlig karakteristisk - også ved eventuelt nyt byggeri.





Landsbyen ligger i kystnærhedszonen. Umiddelbart vest for bebyggelsen ligger en lavning med en - af amtet - registreret mose. Den vestlige del af landsbyen er omfattet af skovbyggelinie, som har til formål at sikre skovens værdi som landskabelement og bevare skovbrynene som værdifulde levesteder for plante- og dyreliv. Enkelte områder indenfor landsbyens afgrænsning er præget af lavbundsarealer. De to sydvestligste ejendomme i landsbyen er omfattet af det Internationale Naturbeskyttelsesområde, der ligger umiddelbart sydvest for landsbyen.

En rekreativ stier og en national cykelrute fra nord følger Staksrodevej mod syd gennem landsbyen. I omgivelserne til ruterne må der ikke etableres landskabs- eller miljøforringende anlæg - eller disponeres, så der sker en forøgelse af den motoriserede trafik, der kan ændre ruterens nuværende karakter. Landsbygaden er på kørebanen belagt med asfalt og er uden befæstede fortove. Mindre veje, indkørsler og stier er belagt med grus eller sand. Dette landsbygadeprofil bør bevares og anvendes ved anlæg af eventuelle nye veje, stier og indkørsler.

Staksrode opleves overvejende som en sammenhængende landsby, men flere steder vil nye udstykninger kunne fortætte strukturen og dermed være med til at tydeliggøre afgrænsningen mod det åbne land. Udstykningerne kunne være større jordbrugsparceller ud til Staksrodevej, som i dag har flere mindre gårdanlæg. På Randvej kunne enkelte udstykninger med mindre parceller definere landsbygadeprofilet, som de mindre huse langs denne vej gør i dag. For at undgå en uhæmmet vækst, der kan skabe misforhold i landsbyen, forventes det, at den byudvikling, som rammerne giver mulighed for, vil skulle ske jævnt over mange år.

## Afgrænsningen:

## Signaturforklaring:

-  intensivt byggeri  
(mindre huse, evt. med mindre fritliggende udhuse og garage)
-  ekstentivt byggeri  
(større parceller, evt. jordbrugsparceller, evt. i form med flere længer, som danner gårdrum)
-  træer eller højere læhegn
-  bevaringsværdige bygninger  
(se begrundelser under generelle bestemmelser)

Vest for landsbyen ligger et stort kuperet naturområde. Derfor er det vigtigt at bevare denne side af Staksrodevej fri for bebyggelse

Trærækker langs den østlige side af vejen definerer gadeforløbet

Ankomsten fra nord defineres i dag kun på vejens østlige side. Enkelte træer på den vestlige side kunne forstærke markeringen

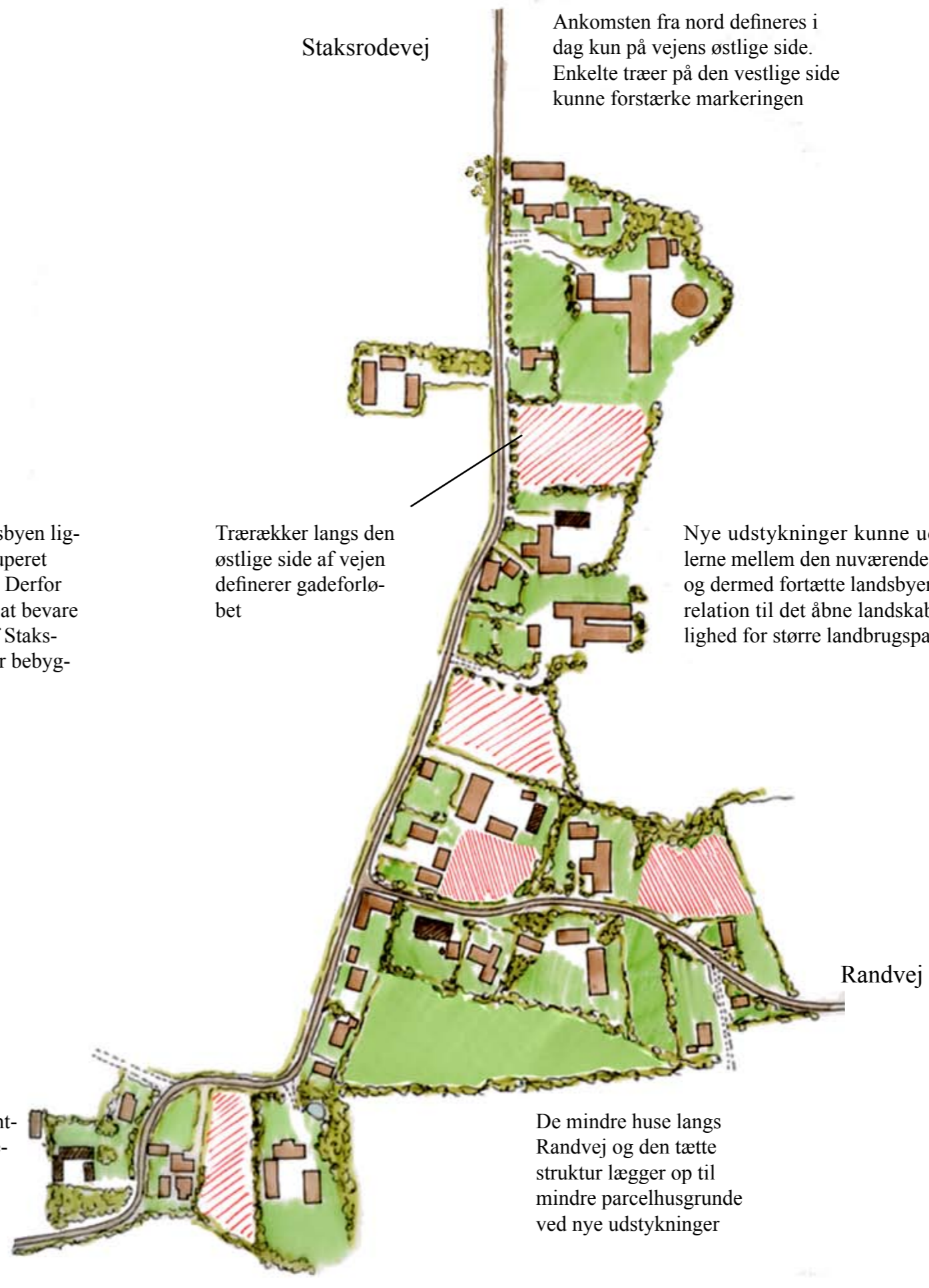
Nye udstykninger kunne udfylde hullerne mellem den nuværende bebyggelse og dermed fortætte landsbyen. Den tætte relation til det åbne landskab åbner mulighed for større landbrugsparceller

Ankomsten fra syd markeres ved beplantning tæt omkring vejen på begge sider.

De mindre huse langs Randvej og den tætte struktur lægger op til mindre parcelhusgrunde ved nye udstykninger

Staksrodevej

Randvej



Landsbyens afgrænsning  
og bebyggelsestyper:



Rammebestemmelser:

Foruden de generelle rammebestemmelser for landsbyerne gælder følgende særlige rammebestemmelser for Staksrode:

- Områdets anvendelse fastlægges til blandet erhvervs- og boligformål (helårsbeboelse)
- Parceller i områdetype A må maksimalt udstykkes med en grundstørrelse på 1500 m<sup>2</sup>
- Parceller i områdetype B skal minimum udstykkes med en grundstørrelse på 2500 m<sup>2</sup>
- Bebyggelsesprocenten for den enkelte ejendom må ikke overstige 25
- Bygningshøjden må ikke overstige 8,5 meter fra terrænet til kip
- Som udgangspunkt må bebyggelse ikke opføres med mere end 1 etage med udnyttet tagetage (1½ etage). Opføres byggeri med flere etager, skal det visuelt dokumenteres, at det kan ske uden genevirkninger i forhold til landsbyens særlige karakter og det omkringliggende åbne landskab
- Bebyggelse skal udformes og placeres under særlig hensynstagen til den eksisterende landsbys struktur og byggestil, herunder materialevalg og farvesætning
- Bebyggelse skal endvidere udformes og placeres under hensynstagen til natur- og landskabsinteresser i området, herunder særligt i grænsezonen mellem landsbyen og det åbne land
- Til udvendige bygningsdele må der ved farvesætning ikke anvendes stærke signalfarver eller fluoriserende farver.