

Vejdirektoratet
Carsten Niebuhrs Gade 43, 5
1577 København V

Stationsparken 1
7160 Tørring
T: 79755000

Camilla Nielsen
D: +4579755711
M: +4524489891

Camilla.Nielsen@hedensted.dk

Sagsnr. 09.08.26-P19-49-24

Den 11. februar 2025

Tilladelse efter miljøbeskyttelseslovens § 19 til midlertidige jordoplag

Tilladelsen omfatter midlertidigt oplag af rabatjord på to mellemdepoter hhv. nord og syd for Vestvejen på den østlige side af motorvejen (matrikel nr. 9s og 9t, Eriknauer By, Hatting). Tilladelsen gives til Vejdirektoratet og skal anvendes i forbindelse med udvidelse af motorvej E45 Vejle-Skanderborgs S fra fire til seks spor. Tilladelsen omfatter afgravet rabatjord inden for vejmatrikel, som ønskes genudlagt i rabatten.

Sammendrag

Der er d. 14. august 2024 søgt om tilladelse til midlertidigt oplag af ca. 28.600 m³ afgravet jord fra rabatterne langs motorvej E45 ved Vestvejen. Den afgravede jord lægges i de to dertil indrettede oplagspladser på matriklerne 9s og 9t, Eriknauer By, Hatting. De to pladser har et samlet areal på ca. 11.350 m² (5100 m² og 6250 m² - jf. bilag 2). Arbejdet skal udføres fra 1. februar 2025 til 30. oktober 2026, og oplagspladserne vil være i brug i hele perioden.

Oplagsområderne etableres ved udlægning af mindst 10 cm sandpude eller køreplader til adskillelse mellem underjorden og oplagsjorden. Sandpuden afhændes efter endt arbejde til godkendt modtager. Overfladen under sandpuden prøvetages efter projektets afslutning for at dokumentere, at der ikke er efterladt forurening (se vilkår 8 på næste side).

Rabatjord anses for at være lettere forurennet, men da hovedparten af jorden forventes at kunne genanvendes, betragtes det som projekt-jord og ikke affald. Rabatjorden vil så vidt muligt blive udlagt i samme områder, som det blev udtaget fra. Der skal derfor ikke tages jordprøver undervejs i projektet, medmindre der ved syn eller lugt kan konstateres tydelige forureninger under gravearbejdet (jf. vilkår 4 på næste side). I sådanne tilfælde lægges jorden ikke på mellemdepot, men bliver afhændet direkte til godkendt modtager.

Begrundelse

På grundlag af de foreliggende oplysninger vurderer Hedensted Kommune, at det ansøgte omfatter oplag og håndtering af materialer, der kan have et indhold af forurenende stoffer, der ikke er væsentligt mobile i jord eller grundvand. Kommunen har i den forbindelse lagt vægt på, at materialer, der måtte være synligt forurenede, f.eks. som følge af et nyere oliespild, vil blive bortskaffet direkte til godkendt modtager.

Det forventes derfor, at det ansøgte ikke vil medføre en betydelig udvaskning, og dermed heller ikke risiko for forurening af grundvand eller overfladevand.

Det er kommunens samlede vurdering, at der ikke er forhold vedrørende beskyttelse af jord eller grundvand, der taler imod, at der meddeles tilladelse til det ansøgte, på de angivne vilkår.

Kommunens afgørelse

Der gives hermed tilladelse efter miljøbeskyttelseslovens¹ § 19 til midlertidig oplagring af afgraved rabatjord fra Motorvej E45 på følgende vilkår:

- 1) Tilladelsen er midlertidig og gælder således kun for det beskrevne projekt, der forventes udført fra februar 2025 til oktober 2026. Tilladelsen omfatter de i ansøgningen beskrevne oplag, inden for de i bilag 2 viste dele af matriklerne 9s og 9t, Eriknauer By, Hatting. Der må kun oplagres jord, der fremkommer i forbindelse med det beskrevne projekt.
- 2) Reetablering af arealet, med genoprettelse af den hidtidige tilstand, skal være afsluttet senest 4 uger efter anvendelsen af pladsen er ophørt. Hedensted Kommune skal orienteres, når området er reetableret.
- 3) Pladsens afgrænsning skal være tydeligt markeret, og skal være sikret mod uvedkommendes adgang, så der ikke kan ske ukontrolleret aflæsning eller bortkørsel af materialer eller jord.
- 4) Der skal løbende føres en visuel inspektion af jord til modtagelse på pladsen. Hvis der ved syn eller lugt observeres tydelige tegn på forurening, skal jorden bortskaffes direkte til godkendt modtager eller opbevares i tætte og overdækkede containere.
- 5) Oplagsområdet skal etableres med et minimum 10 cm tykt lag af ikke-forurenede materialer af sand/grus eller køreplader, der visuelt kan adskilles fra den intakte overflade. Efter anvendelse af pladsen er ophørt, skal det udlagte materiale fjernes som led i reetableringen. Oplysninger om påtænkt bortskaffelse skal senest 14 dage forinden fremsendes til Hedensted Kommune bilagt relevante oplysninger herom.
- 6) Der skal træffes de nødvendige foranstaltninger til sikring af, at der ikke ved støvdanelse sker spredning af forurenede materialer til pladsernes omgivelser.
- 7) Der skal træffes de nødvendige foranstaltninger til sikring af, at der ikke sker overfladisk afstrømning af regnvand og jord til pladsens omgivelser.
- 8) Når driften på pladsen er ophørt (herunder at udlagt sand/grus eller køreplader er fjernet), skal der udføres en afsluttende undersøgelse af den intakte jord under oplagsområdet. Oplagspladsen opdeles i felter af maks. 400 m², hvor der fra hvert felt udtages én blandeprøve til analyse sammensat af 5 nedstik til 0,1 meters dybde.

Alle blandeprøver analyseres som minimum for indhold af kulbrinter, PAH'er og tungmetallerne Cd, Cu, Pb og Zn.

Prøveudtagning og analyse skal foretages af et firma, der er akkrediteret hertil og i overensstemmelse med den til enhver tid gældende bekendtgørelse om kvalitetskrav til miljømålinger².

Resultaterne af den afsluttende undersøgelse, jf. vilkår 8, skal senest 4 uger efter at drift på pladsen er ophørt, sendes til Hedensted Kommune. Analyseresultaterne skal vedlægges et kort som angiver pladsens anvendelse, samt placering af prøvefelterne.

- 9) Bortkørsel af eventuel overskudsjord anmeldes via www.jordweb.dk i overensstemmelse med jordflytningsbekendtgørelsen³.

¹ Lovbekendtgørelse nr. 1093 af 11. oktober 2024 om miljøbeskyttelse (Miljøbeskyttelsesloven)

² Bekendtgørelse nr. 811 af 19. juni 2024 om kvalitetskrav til miljømålinger (Analyse kvalitetsbekendtgørelsen).

³ Bekendtgørelse nr. 1452 af 7. december 2015 om anmeldelse og dokumentation i forbindelse med flytning af jord

10) Den del af en eventuel sand/grus-pude, der er opblandet med jord fra det midlertidige jordoplæg, skal bortskaffes til godkendt modtager.

Øvrige bemærkninger

Matriklerne 9s og 9t, Eriknauer By, Hatting, hvor oplagsarealerne skal etableres, ligger hverken inden for Hedensted Kommunes områdeklassificering eller kortlagte arealer i henhold til jordforureningsloven⁴.

Offentliggørelse

Afgørelsen offentliggøres på Hedensted Kommunes hjemmeside www.hedensted.dk under "Afgørelser og tilladelser" i henhold til Miljøbeskyttelsesloven, **d. 11. februar 2025**.

Klagevejledning

Klagevejledning er vedhæftet som bilag 1. Klagefristen er 4 uger efter offentliggørelsen på hjemmesiden, altså til og med **d. 11. marts 2025**.

Med venlig hilsen

Camilla Nielsen
Miljøkonsulent

⁴ Lovbekendtgørelse nr. 282 af 27. marts 2017 om forurenede jord

Grundlaget for tilladelsen

Lovgrundlag

Ansøgningen behandles efter miljøbeskyttelseslovens § 19, som har til formål at beskytte jord og grundvand.

Tilladelser efter § 19 kan til enhver tid og uden erstatning ændres eller tilbagekaldes, hvis forudsætningerne er til stede, jf. § 20 i miljøbeskyttelsesloven.

- Lovbekendtgørelse nr. 1093 af 11. oktober 2024 om miljøbeskyttelse (Miljøbeskyttelsesloven)
- Bekendtgørelse nr. 1452 af 7. december 2015 om anmeldelse og dokumentation i forbindelse med flytning af jord (Jordflytningsbekendtgørelsen)
- Bekendtgørelse nr. 1098 af 21. august 2023 om udpegning og administration af internationale naturbeskyttelsesområder samt beskyttelse af visse arter (Habitatbekendtgørelsen)
- Bekendtgørelse nr. 811 af 19. juni 2024 om kvalitetskrav til miljømålinger (Analyse kvalitetsbekendtgørelsen)

Sagsakter

- Ansøgning om § 19 tilladelse af 14. august 2024
- VVM E45 Vejle – Skanderborg. Miljøkonsekvensrapport, Maj 2020

Ansøger

Rambøll

Olof Palmes Allé 22

8200 Aarhus N

Kontaktpersoner: Thomas Torpe / Anna Rosenberg Pedersen

Bygherre

Vejdirektoratet

Carsten Niebuhrs Gade 43, 5.

1577 København V

Kontaktperson: Bolette Nygaard

Arealejere

Matrikel nr. 9s og 9t, Eriknauer By, Hatting: Vejdirektoratet

Miljøteknisk beskrivelse

Generelt

Jorden, som ønskes midlertidigt oplagret, stammer fra gravearbejdet der udføres i forbindelse med udvidelse af motorvej E45 fra fire til seks spor nord for Hedensted (vedtaget i Lov nr. 802 af 7. juni 2022 om udvikling af statsvejnettet). I forbindelse med projektet forventes der afgravet ca. 28.600 m³ rabatjord, der lægges i to midlertidige oplag på dertil indrettede arealer på i alt ca. 11.350 m² hhv. nord og syd for Vestvejen, Eriknauer By, Hatting. Størstedelen af den afgravede jord forventes genudlagt i samme områder som den blev taget fra. På den baggrund betragtes jorden som projekt-jord og ikke som affald. Derfor skal der ikke gives miljøgodkendelse, men tilladelse i henhold til miljøbeskyttelseslovens § 19.

Materiale/produktbeskrivelse

Den oplagrede jord er rabatjord, der betragtes som lettere forurenede. Idet jorden skal genudlægges i tilsvarende områder, kræves der ikke prøvetagning af projektjorden, medmindre der ved lugt eller syn konstateres tydelige forureninger under gravearbejdet (jf. vilkår 4).

Lokalitet

Oplagsområderne etableres på matriklerne nr. 9s og 9t, Eriknauer By, Hatting, som vist i bilag 2. Arealerne, der ønskes anvendt til jordoplag er en del af eksproprieret areal beliggende i landzone.

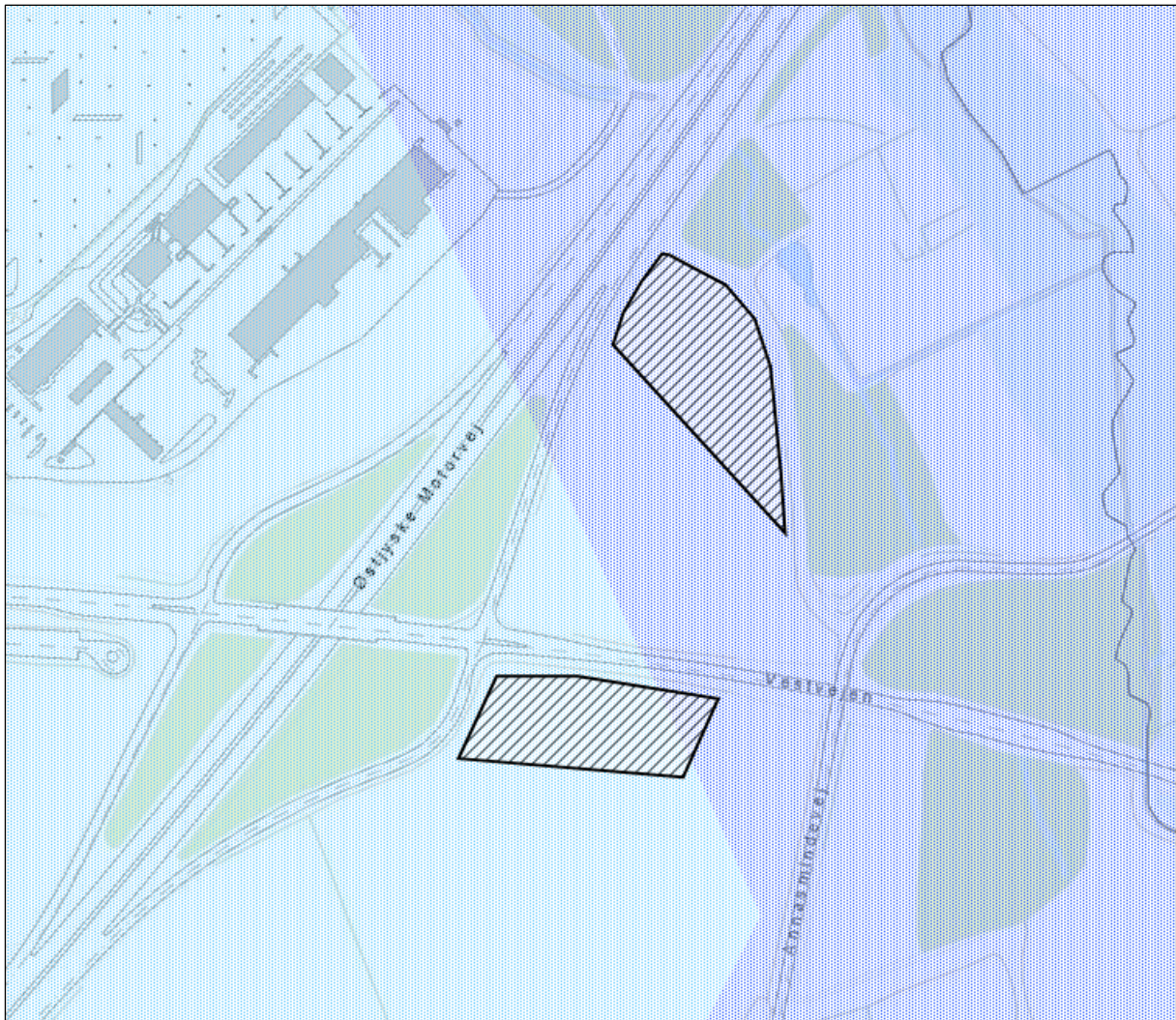
Anlæg/Udformning

For at holde oplagsjorden adskilt fra den underliggende jord udlægges mindst 10 cm sand/grus eller køreplader på pladsen. Der opstilles byggepladshegn for entydig afgrænsning af pladsen.

Drikkevandsinteresser og boringer

Størstedelen af arealerne ligger indenfor område med særlige drikkevandsinteresser (Figur 1), og indenfor indvindingsopland til Rugballegårdværket (Figur 2), der har syv aktive boringer (DGU nr. 107.721, 107.823, 107.829, 107.857, 107.865, 107.894, 107.1569)(Figur 3). Boringerne ligger ca. 3 km nordøst for det nordlige oplagsareal.

Oplagsarealerne ligger ikke indenfor boringsnære beskyttelsesområder eller følsomt indvindingsområde.

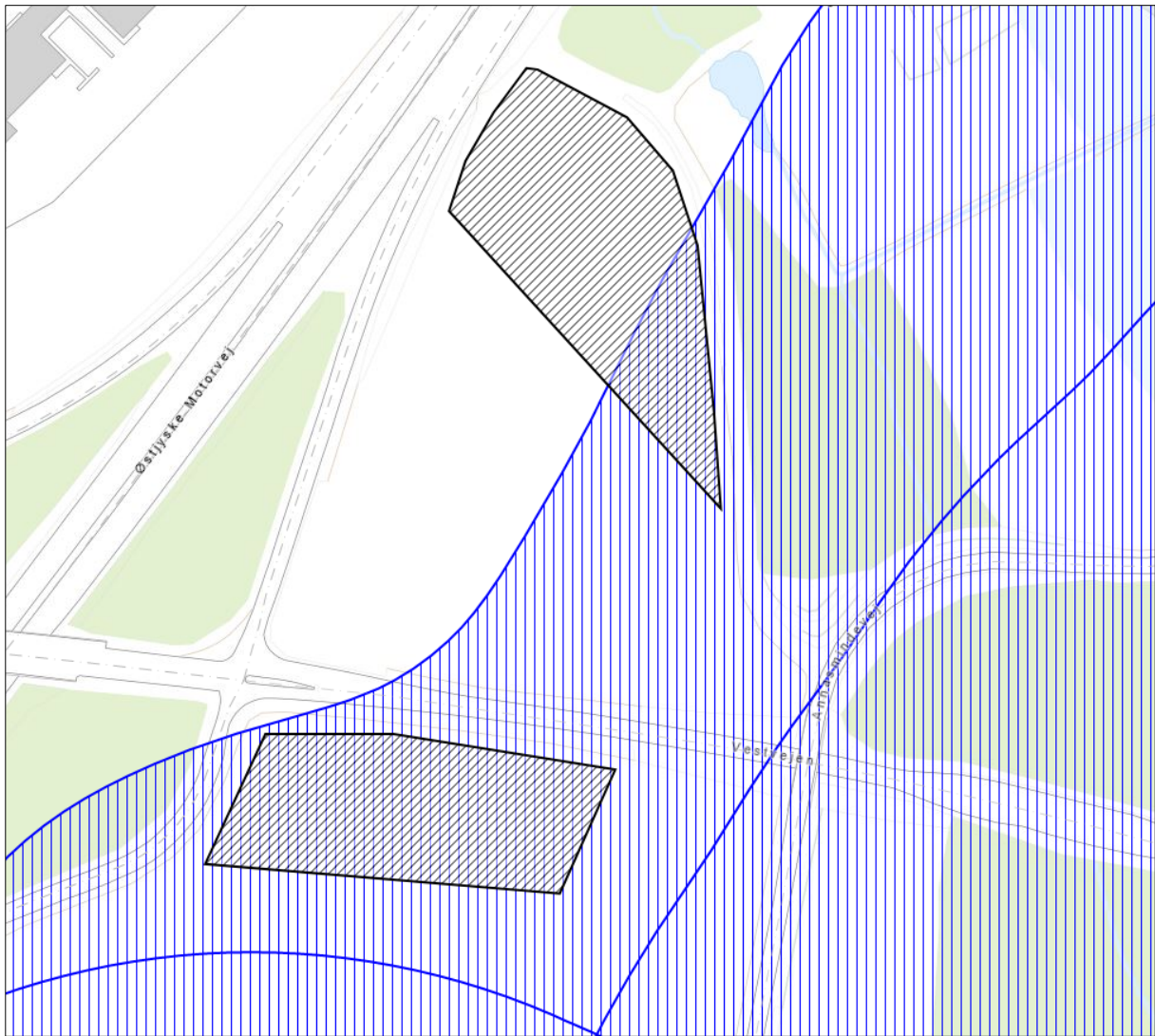


Figur 1. Jordoplagenes placering i- og udenfor område med særlige drikkevandsinteresser.

Lyseblå markering: Område med drikkevandsinteresser (OD)

Lilla markering: Område med særlige drikkevandsinteresser (OSD)

Illustrationen er vejledende og udarbejdet af Hedensted Kommune på basis af ansøgningsmaterialet indsendt af Rambøll, Olof Palmes Allé 22, 8200 Aarhus N.



Figur 2. Indvindingsopland til Rugballegårdværket.
Illustrationen er vejledende og udarbejdet af Hedensted Kommune på basis af ansøgningsmaterialet indsendt af Rambøll, Olof Palmes Allé 22, 8200 Aarhus N.



Figur 3. Afstande fra jordoplagerne til nærliggende aktive borer. Illustrationen er en del af ansøgningsmaterialet indsendt af Rambøll, Olof Palmes Allé 22, 8200 Aarhus N.

Jorden overholder kravene for lettere forurenet jord og jordoplaget er af begrænset varighed, og derfor vurderes det at være uproblematisk for grundvandsforekomsten. Det vurderes at drift af pladsen kan foregå uden unødigt risiko for lokale drikkevandsinteresser, forudsat at den indrettes og drives i henhold til de stillede vilkår.

Natur og vandmiljø

Vejledende opmålinger til beskyttet § 3-natur ses nedenfor i Figur 4. Det nordlige areal på 6250 m² ligger ca. 11 m fra en beskyttet mose og ca. 135 m fra en beskyttet eng. Der er ca. 36 m til en beskyttet sø og ca. 256 m til et beskyttet overdrev. Derudover er der et beskyttet vandløb ca. 33 m fra oplaget og et beskyttet jord- eller stendige ca. 273 m fra oplaget. Der er ikke § 3-beskyttet natur i umiddelbar nærhed af det sydlige jordoplæg på 5100 m².

I ansøgningsmaterialet blev det beskrevet, at pladserne vil blive indrettet med 10 m respektafstand for at hindre påvirkning af nærliggende § 3-natur. Efter aftale med Vejdirektoratet, forøges denne afstand til 20 m.

Der opstilles byggepladshegn for entydig afgrænsning af pladsen. Da den nordlige plads skrånede mod det nærliggende §3-område, anlægges pladsen med vold el.lign. for at sikre evt. afstrømning fra pladsen.



Figur 4. Afstande fra oplagsområderne (stiplet område) til § 3-beskyttet natur som beskrevet i ansøgningsmateriale. Efter aftale med Vejdirektoratet flyttes det nordlige oplag 10 meter tilbage, således at der opnås en 20 m respektafstand til mosen for at beskytte området yderligere.

Rød markering: beskyttet mose

Grøn markering: beskyttet eng

Blå markering: beskyttet sø

Orange markering: beskyttet overdrev

Lyserød linje: beskyttet vandløb.

Gul linje: beskyttet sten- eller jorddige

Illustrationen er vejledende og udarbejdet af Hedensted Kommune på basis af ansøgningsmateriale indsendt af Rambøll, Olof Palmes Allé 22, 8200 Aarhus N.

Projektområdet ligger inden for udbredelsesområdet for bilag IV arterne: strandtudse, markfirben, dværgflagermus, stor vandsalamander, odder, spidssnudet frø og sydflagermus. I miljøkonsekvensrapporten⁵ for anlægsarbejdet er der for dette område (strækning B) registreret brun frø (butsnudet eller spidssnudet frø).

Arealerne hvorpå der etableres midlertidigt oplag af jord er i dag landbrugsareal, som Vejdirektoratet har midlertidigt eksproprieret. Oplagsområdet har været i anvendelse som landbrugsareal gennem mindst 70 år.

Det vurderes, at oplaget i den begrænsede tidsperiode, med de nævnte beskyttende foranstaltninger, ikke vil forårsage betydelig indvirkning på omkringliggende natur- og vandområder.

Habitatområder

I forbindelse med administrationen af miljøbeskyttelseslovens § 19 skal kommunen vurdere, hvorvidt et projekt i sig selv, eller i forbindelse med andre planer og projekter, kan påvirke et Natura 2000-område væsentligt, jf. § 6 i Habitatbekendtgørelsen⁶. De nærmeste Natura 2000-områder er "Bygholm Ådal" ca. 2,42 km nord fra oplagspladsen og det nærmeste fuglebeskyttelsesområde er "Uldum Kær, Tørring Kær og Ølholm Kær" ca. 9,71 km vest for oplagspladserne. I den konkrete sag, er det Hedensted Kommunes vurdering, at det ansøgte, hverken i sig selv eller ved kumulative forhold, vil påvirke arter på udpegningsgrundlaget i de nærmeste Natura 2000-områder væsentligt.

Vurdering

Ud fra en samlet betragtning på baggrund af det ansøgte, og de stillede vilkår, vurderes det, at midlertidige oplag af jord fra projektet kan foregå miljømæssigt forsvarligt.

Bemærkninger til udkast

Eventuelle bemærkninger til udkastet fra Vejdirektoratet eller Rambøll.

Bilagsoversigt

Bilag 1: Klagevejledning

Bilag 2: Luftfoto af oplagspladserne

Bilag 3: Kort over projektområdet med angivelse af mellemdepoter og matrikelnumre

Kopimodtagere

Styrelsen for Patientsikkerhed, Tilsyn og Rådgivning Vest, Randers CVR: 37105562

Danmarks Naturfredningsforening, CVR: 60804214

Friluftsrådet, CVR: 56230718

Region Midtjylland, CVR: 29190925

⁵ VVM E45 Vejle – Skanderborg. Miljøkonsekvensrapport, Maj 2020

⁶ Bekendtgørelse nr. 2091 af 12. november 2021 om udpegning og administration af internationale naturbeskyttelsesområder samt beskyttelse af visse arter

Bilag 1 - Klagevejledning

Der kan klages over afgørelsen til Miljø- og Fødevarerklagenævnet af

- Ansøgeren
- Styrelsen for Patientsikkerhed – Tilsyn og Rådgivning Vest, Randers
- Enhver med en individuel, væsentlig interesse i afgørelsen
- Klageberettigede foreninger og organisationer

Afgørelsen vil blive offentlig bekendtgjort på www.hedensted.dk. Klagefristen er fire uger efter datoen for offentliggørelse. En klage er indgivet, når den er tilgængelig for Hedensted Kommune via Klageportalen. Klagefristen regnes for overholdt, når klager har godkendt og betalt gebyr/bestilt en faktura i Klageportalen senest kl. 23.59 på den dag, hvor klagefristen udløber.

Borgere, virksomheder og organisationer, som ønsker at klage over en afgørelse, skal anvende **Klageportalen**. Klageportalen tilgås via www.borger.dk eller www.virk.dk eller direkte på <http://www.kpo.naevneneshus.dk>

Vejledning om hvordan borgere, virksomheder og organisationer skal logge på Klageportalen, findes på www.borger.dk og www.virk.dk samt på Miljø- og Fødevarerklagenævnets hjemmeside. På <http://www.kpo.naevneneshus.dk> kan klager finde information om, hvordan man klager via Klageportalen, bl.a. korte videovejledninger, "spørgsmål og svar" samt telefonnummer og email-adresse til supportfunktionen i Miljø- og Fødevarerklagenævnet.

Hvis afgørelsen ønskes prøvet ved en domstol, skal sagen være anlagt inden 6 måneder efter, at afgørelsen er meddelt. Fristen regnes fra annonceringsdatoen.

Det er en betingelse for Miljø- og Fødevarerklagenævnets behandling af en klage, at der indbetales et gebyr. Klagegebyret er fastsat til 900 kr. for privatpersoner og 1800 kr. for virksomheder og organisationer. Gebyret betales via klageportalen. Vejledning om gebyrordningen kan findes på Miljø- og Fødevarerklagenævnets hjemmeside.

Gebyret tilbagebetales, hvis

- klagesagen fører til, at den påklagede afgørelse ændres eller ophæves,
- klageren får helt eller delvis medhold i klagen, eller
- klagen afvises som følge af overskredet klagefrist, manglende klageberettigelse eller fordi klagen ikke er omfattet af Miljø- og Fødevarerklagenævnets kompetence.

Det bemærkes, at hvis den eneste ændring af den påklagede afgørelse er forlængelse af frist for efterkommelse af afgørelse som følge af den tid, der er medgået til at behandle sagen i klagenævnet, tilbagebetales gebyret ikke.

Miljø- og Fødevarerklagenævnet skal som udgangspunkt afvise en klage, der kommer uden om Klageportalen, hvis der ikke er særlige grunde til det. Hvis du ønsker at blive fritaget for at bruge Klageportalen, skal du sende en begrundet anmodning til den myndighed, der har truffet afgørelse i sagen. Myndigheden videresender herefter anmodningen til Miljø- og Fødevarerklagenævnet, som træffer afgørelse om, hvorvidt din anmodning kan imødekommes.

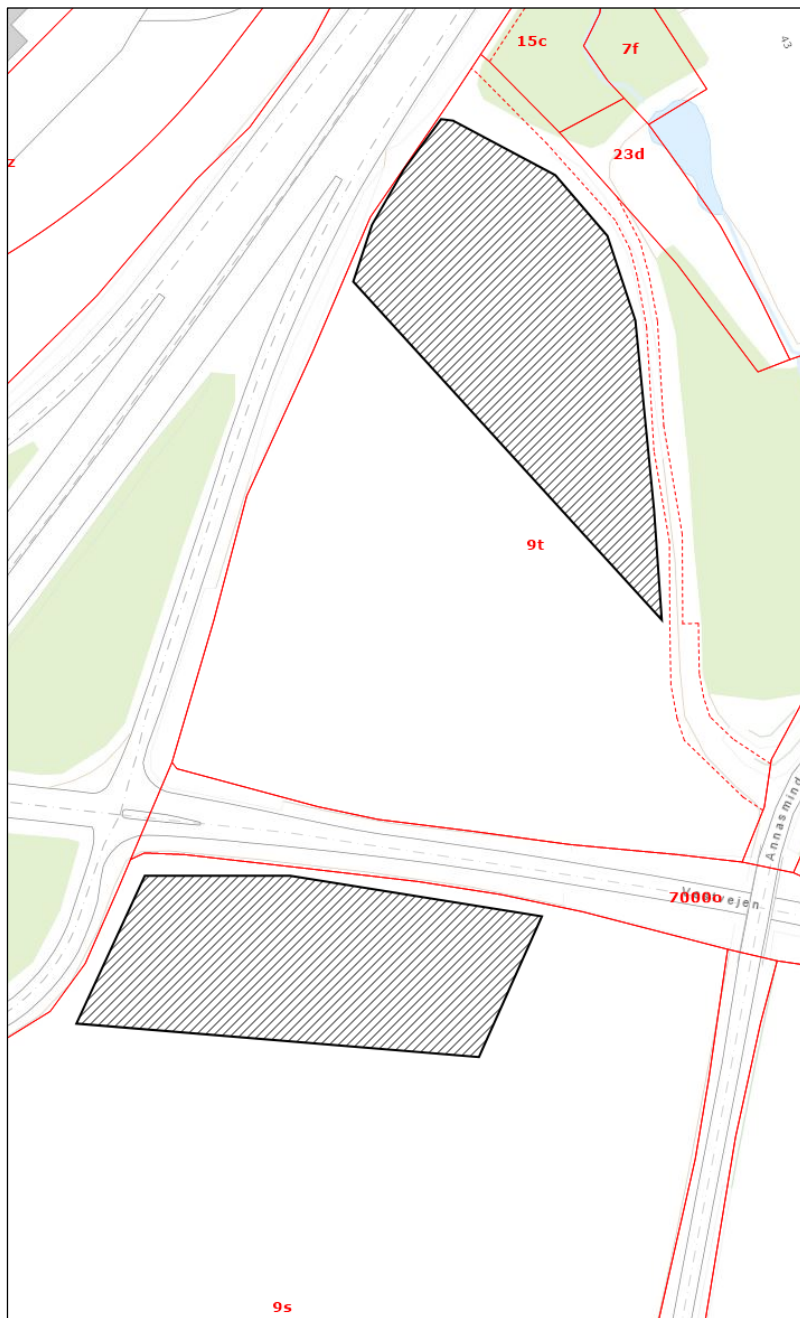
Udnyttelse af tilladelsen inden klagefristens udløb, herunder påbegyndelse af bygge- og anlægsarbejder, sker på eget ansvar, og indebærer ingen indskrænkninger i klagemyndighedens ret til at ændre eller ophæve tilladelsen jf. miljøbeskyttelseslovens § 96.

Bilag 2 – Luftfoto af oplagspladsen



Figur 5. Kortet viser placering af projektområdet, hvorfra der skal afgraves rabatjord fra vejmatrix (rød markering). Pladserne til oplag af rabatjord (samlet areal: 11.350 m²) er markeret med blå (kort indsendt af Rambøll, Olof Palmes Allé 22, 8200 Aarhus N).

Bilag 3 – Kort over projektområdet



Figur 6. Kortet viser de midlertidige oplagspladser (skraveret markering) ved Vestvejen med angivelse af matrikelnumre. Tegningen er udarbejdet af Hedensted Kommune ud fra ansøgningsmaterialet indsendt af Rambøll, Olof Palmes Allé 22, 8200 Aarhus N).